

iOS・Android対応

観光ナビゲーションアプリ
The Tourist Navigation App of Aizumisato Town

無料
FREE (※)



指さしナビ

～ 会津美里町 ～



まち歩きに便利な 会津美里町の観光アプリができました！

1. 町の公式キャラクター「あいづじげん」がご案内

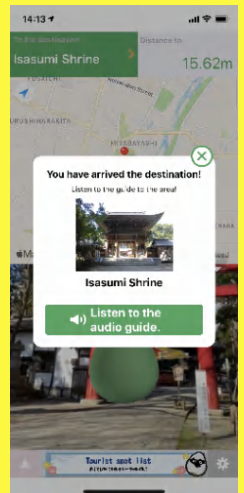
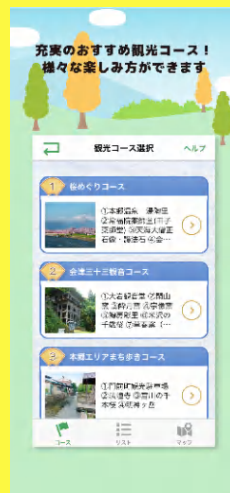

リストから目的地を選択すると、あいづじげんが現地までガイドします。
ガイドするあいづじげんは曜日によって色が変わります！

2. おすすめ観光コース機能でまち巡り

桜や会津三十三観音など、様々な町内観光コースの選択が可能！

3. 多言語対応

日本語のほか、英語、中国語(繁体字・簡体字)、タイ語に対応！
英語、中国語(繁体字・簡体字)、タイ語では、主な観光スポットにおいて
設定した目的地に到着すると、音声ガイドを楽しむことができます。
You can listen to the Aizumisato Town attractions audio guide at the
tourist spots!
(Supported language: English, Traditional/Simplified Chinese, Thai)



ダウンロード方法

※ダウンロードおよびアプリのご利用中は別途パケット通信料がかかりますのでご注意ください。
※For Installing and using this app, please note that there is a separate date communication fees.

次の(1)(2)いずれかの方法でアプリのダウンロードができます。

(1)各アプリストアで次のキーワードで検索

- 日本語:「会津美里町」、「会津美里ナビ」
- 英語:「Aizumisato-machi」、「AizumisatoNavi」
- 中国語(簡体字):「会津美里町」、「会津美里导航」
- 中国語(繁体字):「會津美里町」、「會津美里導航」
- タイ語:「เมืองไอซุมิซะโตะ」、「มีชาติการนำทาง」

(2)QRコードを読み込み

【iPhoneの方▼】 【Androidの方▼】

